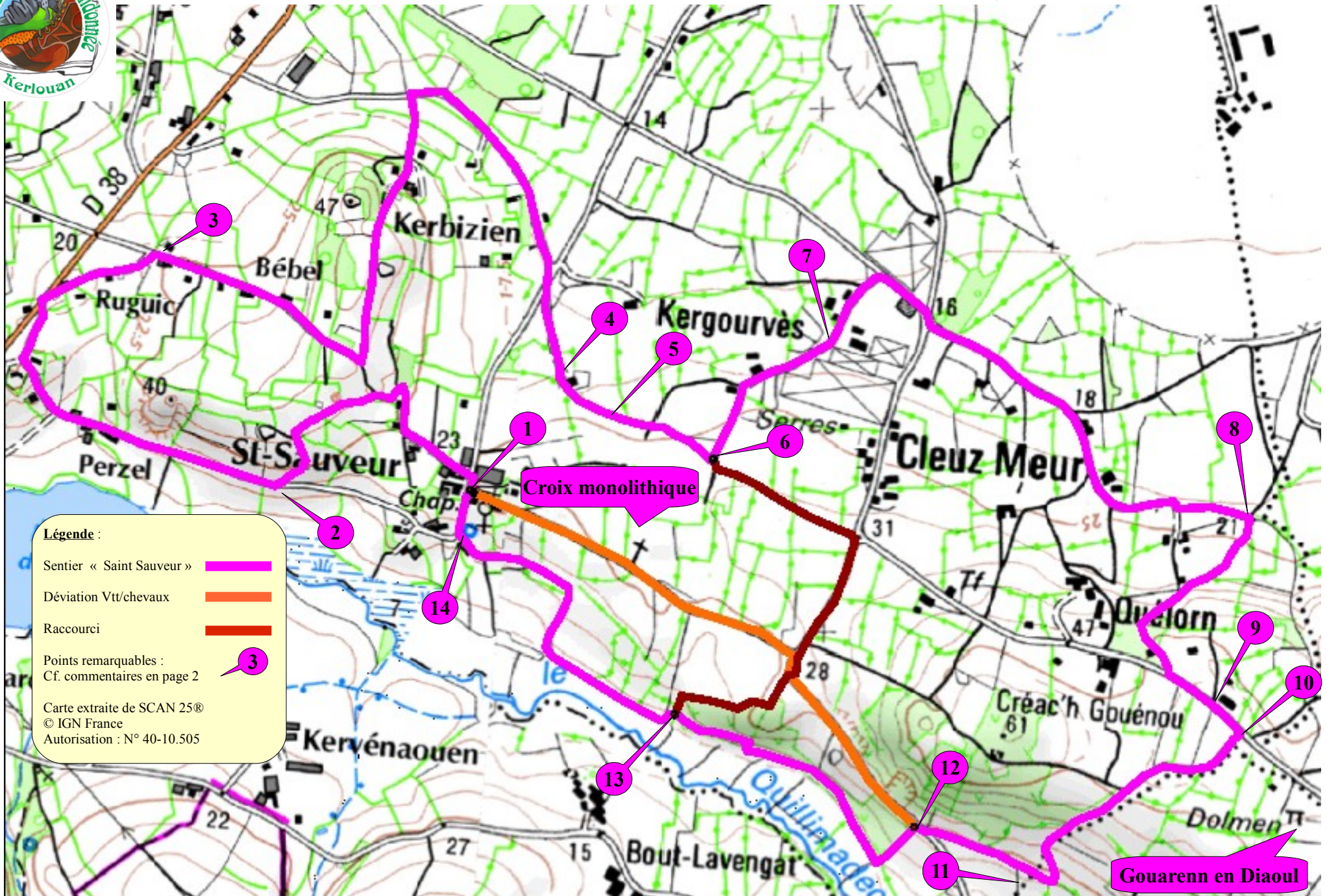








# Sentier : SAINT SAUVEUR

Distance : 7,8 km    Durée : 1h55



**Légende :**

- Sentier « Saint Sauveur » 
- Déviations Vtt/chevaux 
- Raccourci 
- Points remarquables : Cf. commentaires en page 2 

Carte extraite de SCAN 25®  
© IGN France  
Autorisation : N° 40-10.505



# Sentier : SAINT SAUVEUR

## Points remarquables

1

Départ du **calvaire**.

Avant de commencer le circuit (balisage fuchsia), aller voir la chapelle Saint-Sauveur, construite avant 1477 par un jeune Kerlouanais nommé Ollivier ayant été dispensé du service militaire qui à l'époque durait 7 ans. Elle a été restaurée une première fois en 1875 par la famille Abalain et une deuxième fois en 1976 par l'abbé Vergos.

A l'Est, à 200 m, sur la route goudronnée se trouve une croix monolithique datant du Moyen-Age.



2

Vue sur l'étang du Pont alimenté par la rivière Quillimadec.




3

Vue sur l'église de Kerlouan à gauche et sur « la falaise morte » à droite. Celle-ci constituait le trait de côte il y a 6 000 ans. Le niveau de la mer était de 20 m supérieur au niveau actuel.




4

Fontaine enterrée de **Plas Ar Saout** est située en face de la maison, dans le talus.



5

Chemin creux qui servait de liaison entre les villages avant le réseau routier actuel.



6

Début du raccourci vers le repère N° 13. Suivre le balisage de couleur fuchsia hachuré de noir.



7

Les serres sur la droite produisent des roses et des fraises.



8

Antenne-relais de la Marine Nationale.

9

Attention, portion de route goudronnée assez passagère.

10

Vue remarquable sur la mer et sur les villages (de gauche à droite) de Brignogan-Plages, Plounéour Trez, Goulven et les plages de Keremma.

Avant de tourner à droite sur le chemin de terre, continuer sur 100 m la route goudronnée. Après la haie, vue sur le dolmen **Gouarenn en Diaoul** (propriété privée). Revenir au chemin de terre.



11

Au lieu-dit de Pen-Ar-Pond prendre à gauche sur 30 m la petite descente en n'ayant pas peur de marcher dans l'eau, vous arrivez à la **fontaine « Pauline »** surmontée d'une croix sans pied.



12

Déviation VTT Chevaux : à partir de ce point, les cavaliers et VTTistes sont invités à suivre la route vers le calvaire de Saint Sauveur, le sentier emprunte un bois privé réservé aux piétons.



13

Début du raccourci vers le repère N° 6. Suivre le balisage de couleur fuchsia hachuré de noir.



14

**Fontaine Saint-Sauveur.**

Il y a en fait 2 fontaines: la plus ancienne, au fond d'une cavité rocheuse, située dans l'axe du lavoir, alimente directement celui-ci; la 2ème appelée « Fontaine sacrée » à quelques mètres du lavoir est protégée par une construction en granit et aurait la vertu de soigner les maladies pulmonaires des enfants.

